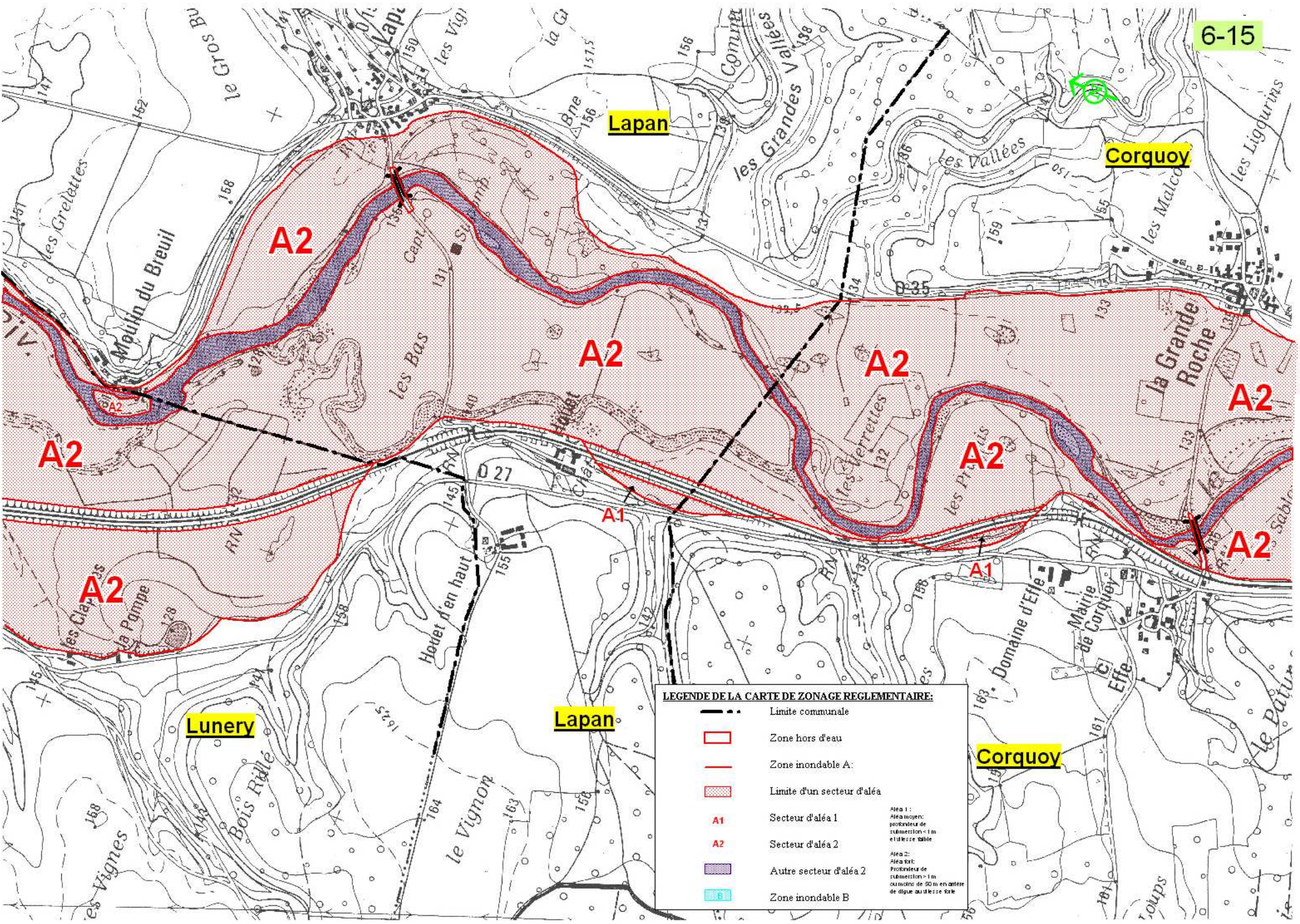
6-15
Lapan
Corquoy
Lunery
A2
A1
LEGENDE DE LA CARTE DE ZONAGE REGLEMENTAIRE:
Limite communale
Zone hors d'eau
Zone inondable A:
Limite d'un secteur d'aléa
Secteur d'aléa 1
Secteur d'aléa 2
Autre secteur d'aléa 2
Zone inondable B
Aléa 1 :
Aléa moyen:
profondeur de submersion < 1 m et vitesse faible
Aléa 2:
Aléa fort:
Profondeur de submersion > 1 m ou moins de 50 m en arrière de digue au vitesse forte

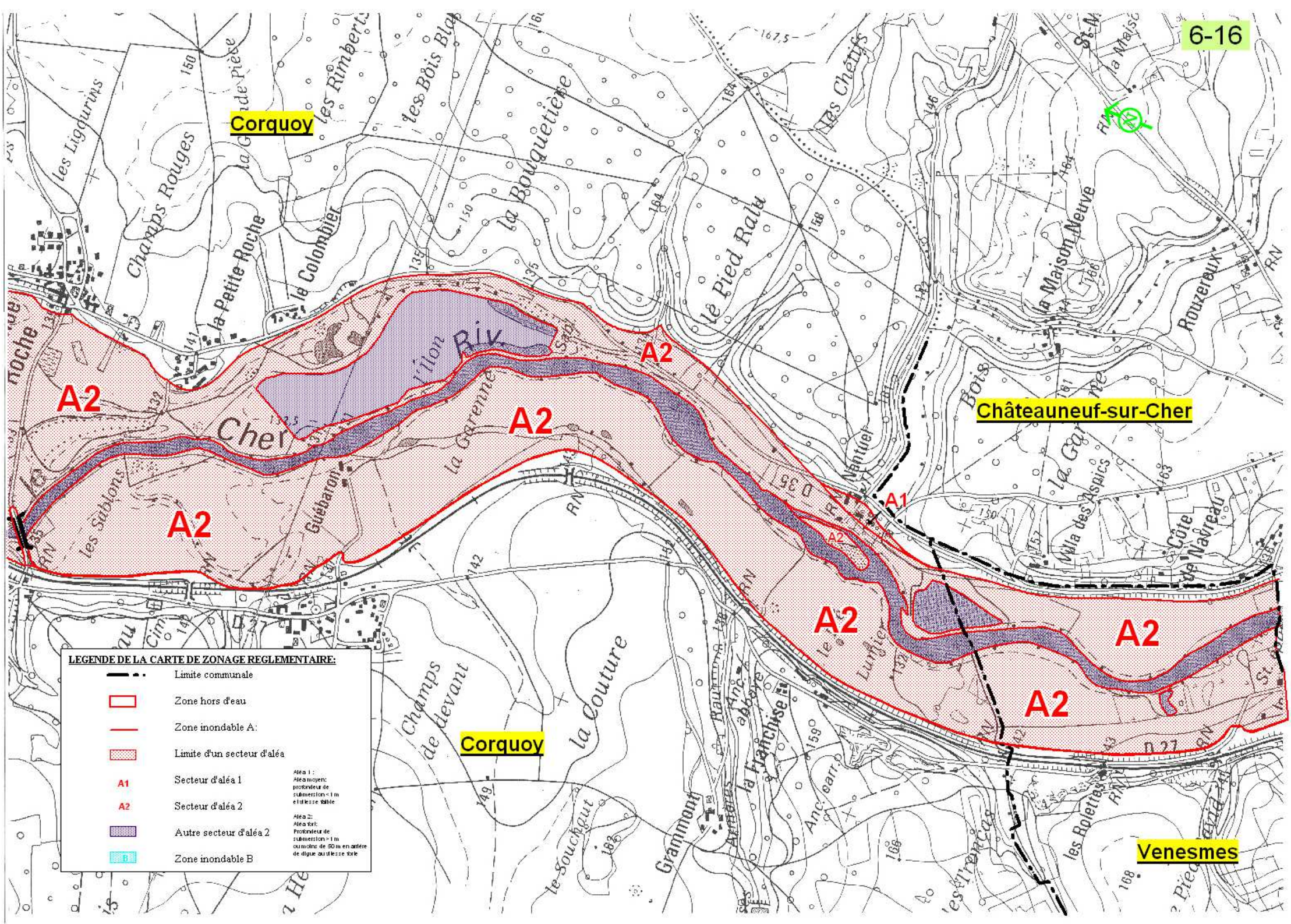
Corquoy
Châteauneuf-sur-Cher
Venesmes
Cher
A2
A1
LEGENDE DE LA CARTE DE ZONAGE REGLEMENTAIRE:
Limite communale
Zone hors d'eau
Zone inondable A:
Limite d'un secteur d'aléa
A1 Secteur d'aléa 1
A2 Secteur d'aléa 2
Autre secteur d'aléa 2
B Zone inondable B
Aléa 1 : Aléa moyen: profondeur de submersion < 1 m et vitesse faible
Aléa 2: Aléa fort: Profondeur de submersion > 1 m ou moins de 50 m en arrière de digue ou vitesse forte

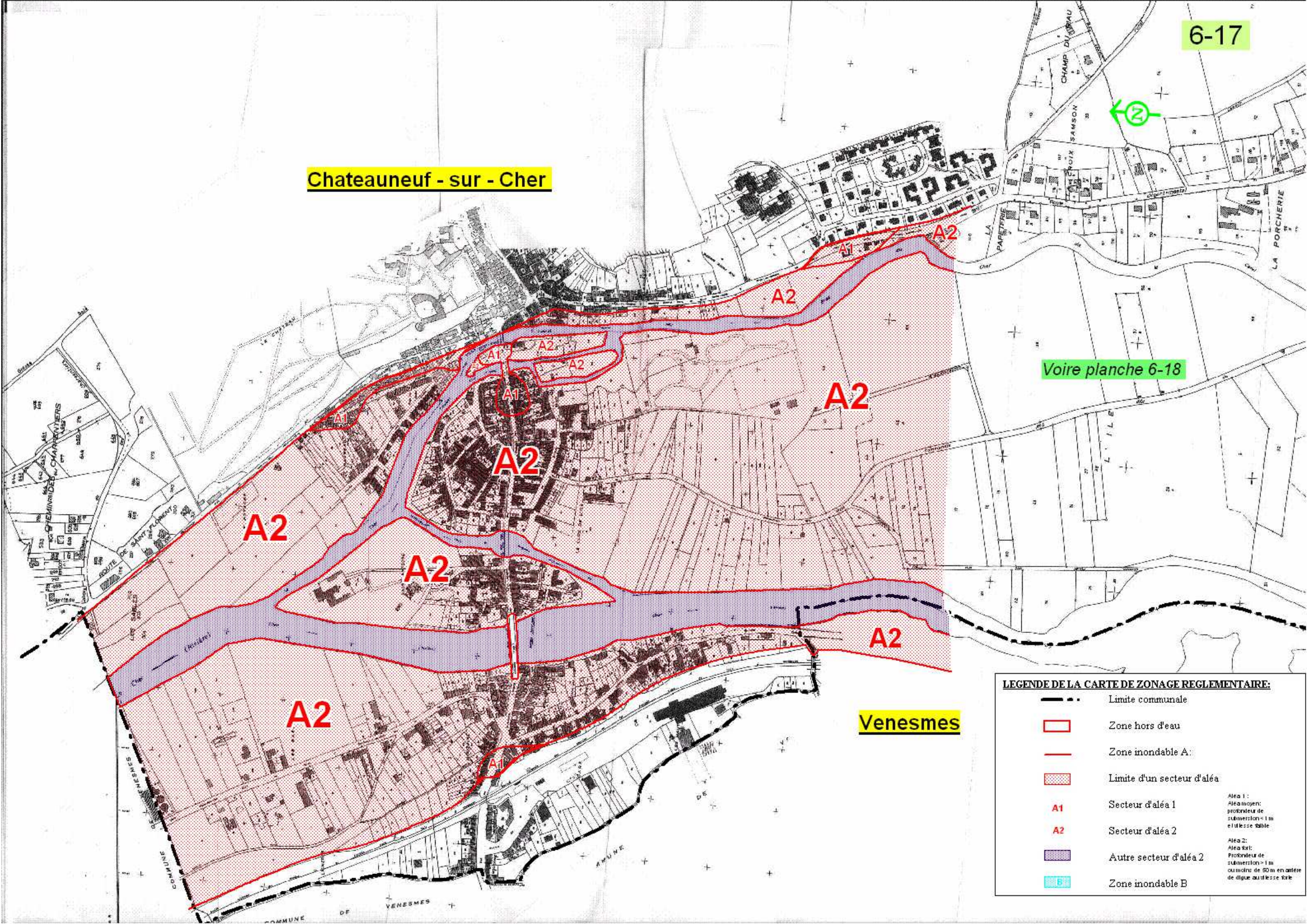
6-17
Chateauneuf - sur - Cher
Voire planche 6-18
Venesmes
A1
A2
LEGENDE DE LA CARTE DE ZONAGE REGLEMENTAIRE:
Limite communale
Zone hors d'eau
Zone inondable A:
Limite d'un secteur d'aléa
Secteur d'aléa 1
Secteur d'aléa 2
Autre secteur d'aléa 2
Zone inondable B
Aléa 1 : Aléa moyen: profondeur de submersion < 1 m et vitesse faible
Aléa 2: Aléa fort: Profondeur de submersion > 1 m ou moins de 50 m en arrière de digue ou vitesse forte

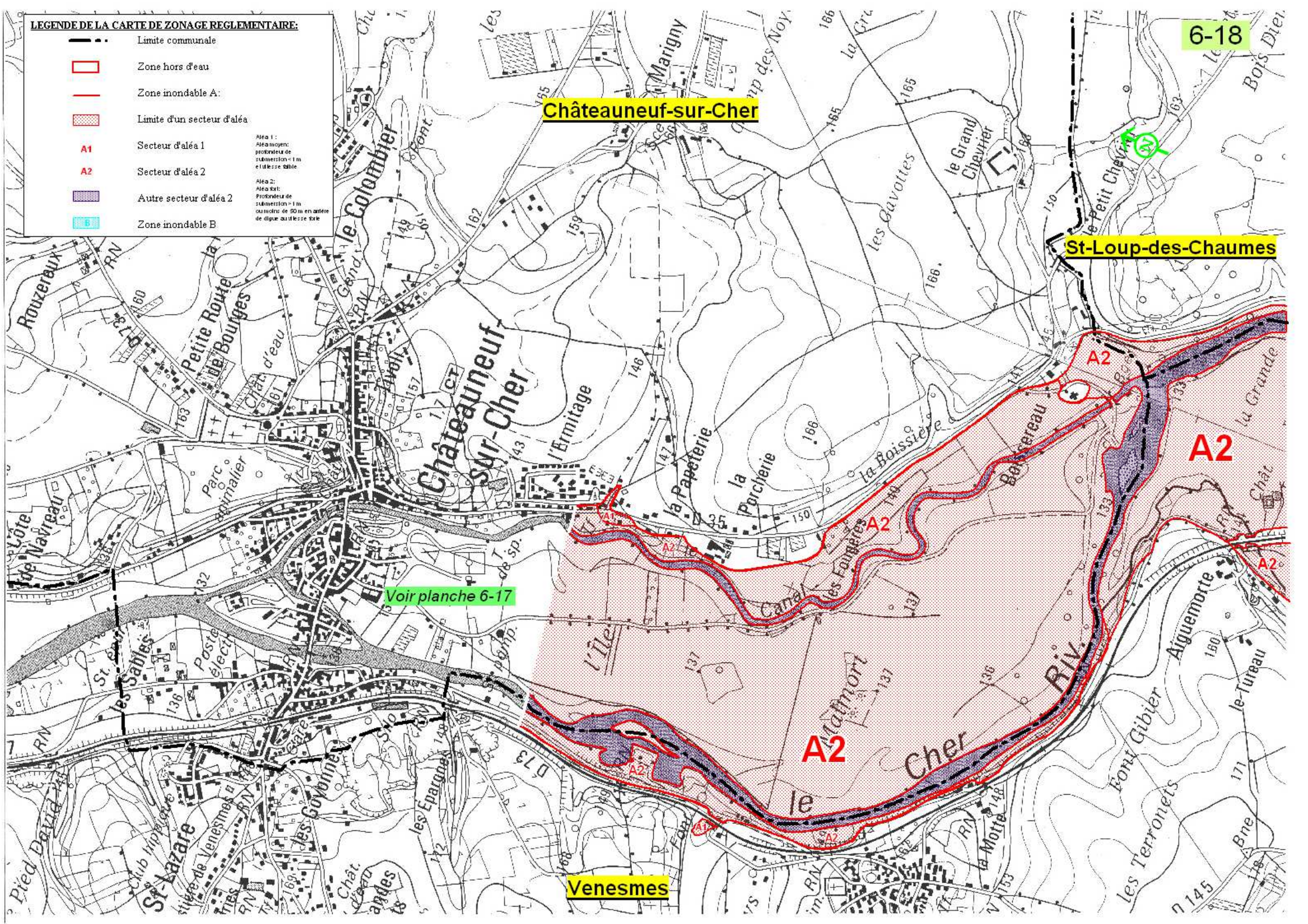
6-18
LEGENDE DE LA CARTE DE ZONAGE REGLEMENTAIRE:
Limite communale
Zone hors d'eau
Zone inondable A:
Limite d'un secteur d'aléa
A1 Secteur d'aléa 1
A2 Secteur d'aléa 2
Autre secteur d'aléa 2
B Zone inondable B
Aléa 1 : Aléa moyen: profondeur de submersion < 1 m et vitesse faible
Aléa 2: Aléa fort: Profondeur de submersion > 1 m ou moins de 50 m en arrière de digue ou vitesse forte
Châteauneuf-sur-Cher
St-Loup-des-Chaumes
Venesmes
Voir planche 6-17
A1
A2
le Cher
Riv.
Canal
l'Île
Matmort
la Papeterie
la Porcherie
la Boissière
Boissereau
l'Ermitage
les Fougères
les Gavottes
le Grand Chevrier
le Petit Chevrier
le Colombier
Petite Route de Bourges
Rouzereux
Parc animalier
les Sables
St-Lazare
les Epargnes
Aiguemorte
Fort Gibier
le Tureau
les Terronets
la Grande
Bois Dieu
Marigny

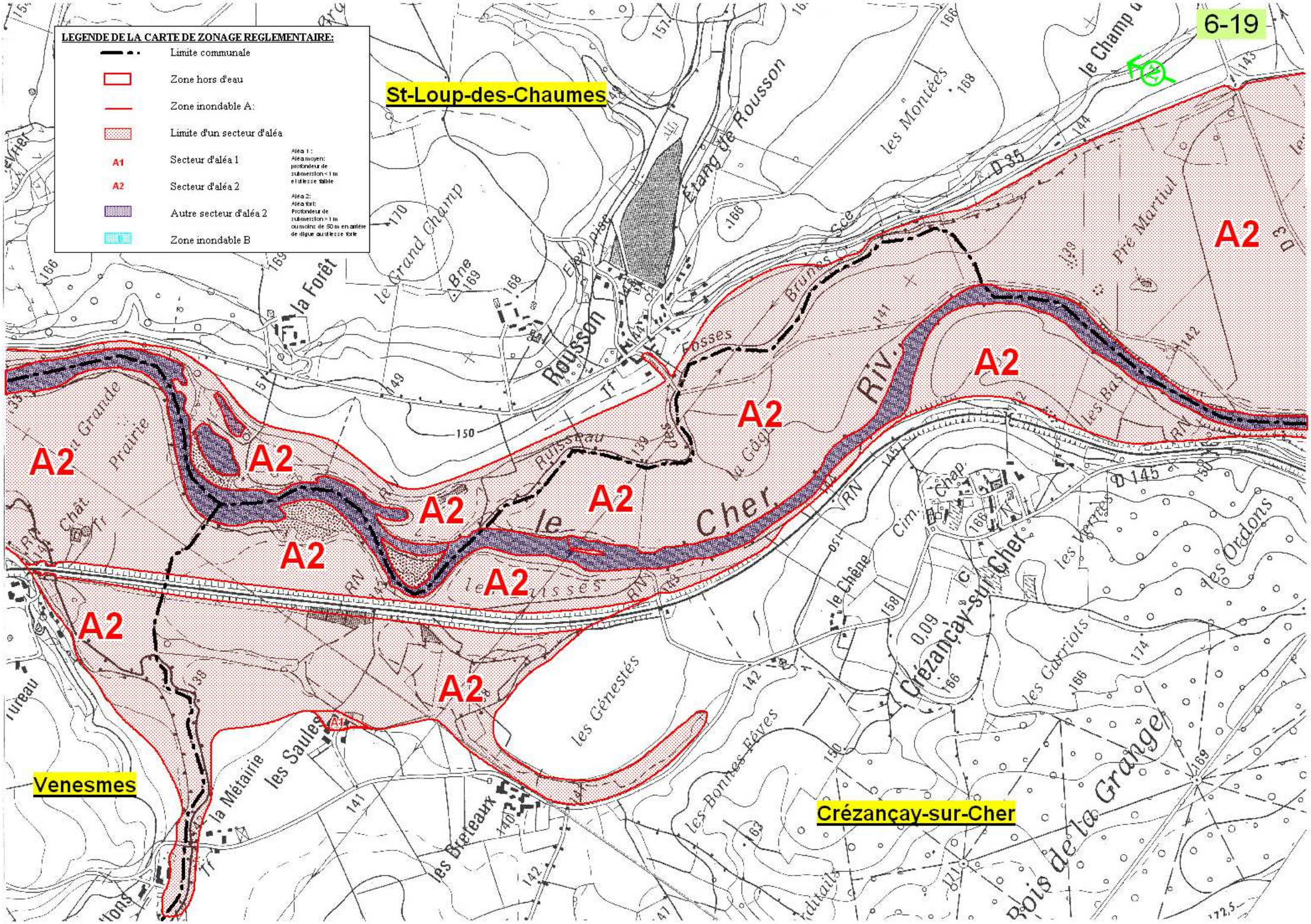
6-19
LEGENDE DE LA CARTE DE ZONAGE REGLEMENTAIRE:
Limite communale
Zone hors d'eau
Zone inondable A:
Limite d'un secteur d'aléa
A1
Secteur d'aléa 1
A2
Secteur d'aléa 2
Autre secteur d'aléa 2
B
Zone inondable B
Aléa 1 : Aléa moyen: profondeur de submersion < 1 m et vitesse faible
Aléa 2: Aléa fort: Profondeur de submersion > 1 m ou moins de 50 m en arrière de digue au vitesse forte
St-Loup-des-Chaumes
Venesmes
Crézançay-sur-Cher
A2
A1
le Cher Riv.
Rousson
Étang de Rousson
les Montées
le Champ
Pré Martial
la Forêt
le Grand Champ
Fosses
Brunes
Ruisseau
la Gâge
les Bas
Cim. Chap.
le Chêne
les Verres
les Ordons
les Garriots
les Bonnes Fèves
les Bretaux
les Saules
la Métairie
les Génestés
Bois de la Grange
Prairie
Châtelet
Tr
RN
D 35
D 145
150
149
151
166
168
169
170
141
142
143
144
145
158
163
174
138
139
140
0,09

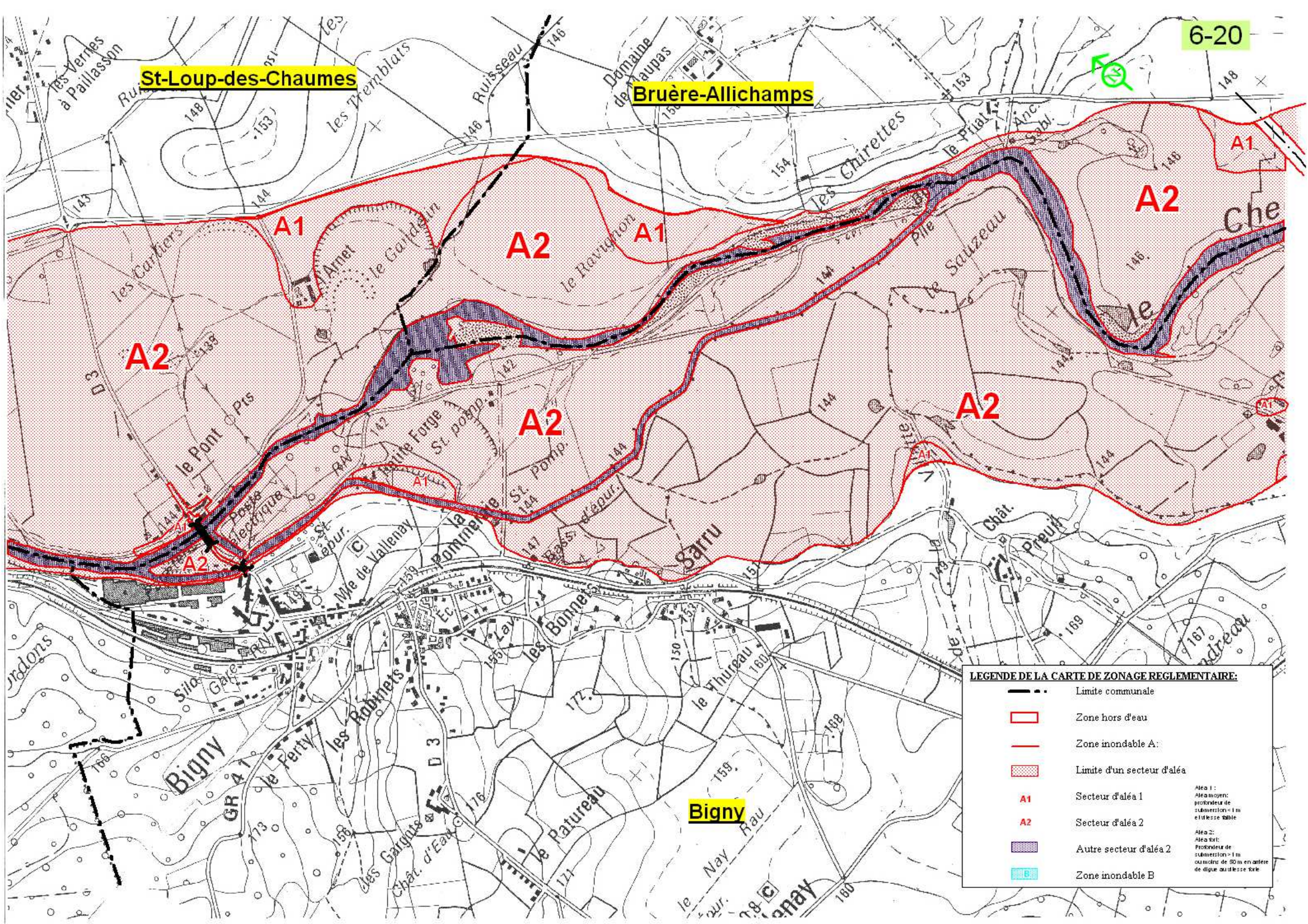
6-20
St-Loup-des-Chaumes
Bruère-Allichamps
Bigny
A1
A2
LEGENDE DE LA CARTE DE ZONAGE REGLEMENTAIRE:
Limite communale
Zone hors d'eau
Zone inondable A:
Limite d'un secteur d'aléa
Secteur d'aléa 1
Secteur d'aléa 2
Autre secteur d'aléa 2
Zone inondable B
Aléa 1 : Aléa moyen: profondeur de submersion < 1 m et vitesse faible
Aléa 2: Aléa fort: Profondeur de submersion > 1 m ou moins de 50 m en arrière de digue ou vitesse forte

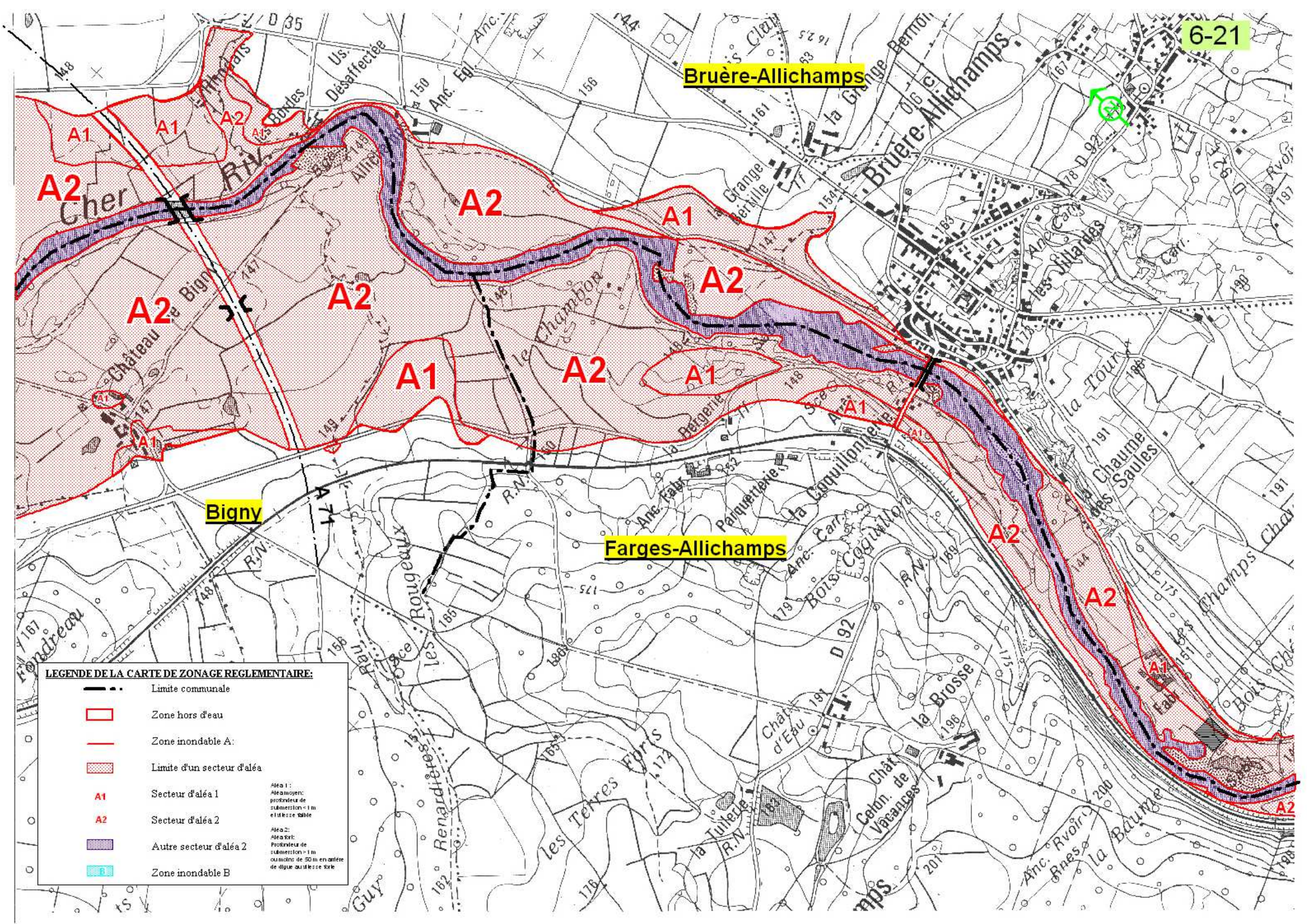
6-21
Bruère-Allichamps
Bigny
Farges-Allichamps
Cher
R.N.
A1
A2
LEGENDE DE LA CARTE DE ZONAGE REGLEMENTAIRE:
Limite communale
Zone hors d'eau
Zone inondable A:
Limite d'un secteur d'aléa
Secteur d'aléa 1
Secteur d'aléa 2
Autre secteur d'aléa 2
Zone inondable B
Aléa 1 : Aléa moyen: profondeur de submersion < 1 m et vitesse faible
Aléa 2: Aléa fort: Profondeur de submersion > 1 m ou moins de 50 m en arrière de digue ou vitesse forte